

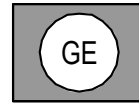
Quelle: Auszug aus den Geobasisdaten der Niedersächsischen Vermessungs- und Katasterverwaltung.
 © 2025 LGLN Landesamt für Geoinformation und Landesvermessung Niedersachsen (LGLN), RD Lüneburg

Änderungsbereich

Gemeinde Reinstorf, OT Holzen

Planzeichenerklärung (Planzeichenverordnung - PlanZV)

1. Art der baulichen Nutzung
 (§ 5 Abs. 2 Nr. 1 des Baugesetzbuches - BauGB, §§ 1 bis 11 der Baunutzungsverordnung - BauNVO)



1.3.1. Gewerbegebiete

9. Grünflächen
 (§ 5 Abs. 2 Nr. 5 und Abs. 4 BauGB)



9. Private Grünflächen

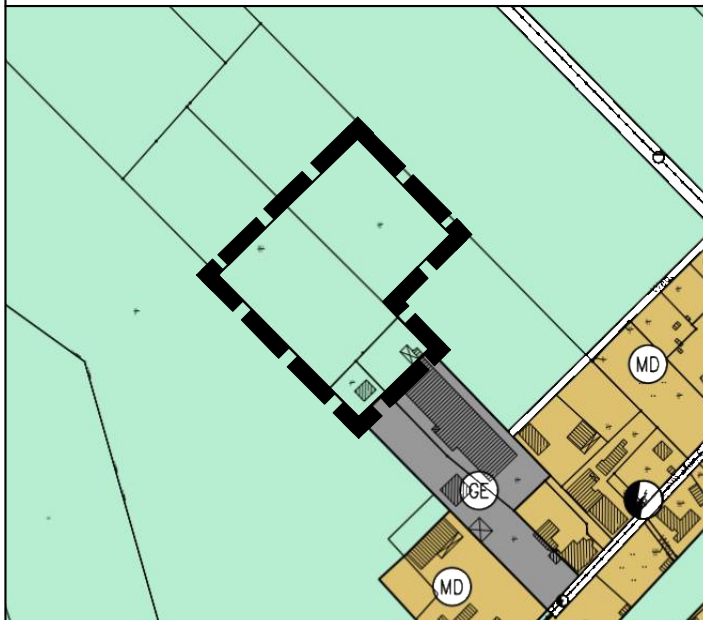


Abschirmgrün

15. Sonstige Planzeichen




15.13. Grenze des räumlichen Geltungsbereiches



Quelle: Auszug aus der 20. Änderung und Digitalisierung des Flächennutzungsplanes - Gemeinden Reinstorf und Thomasburg
 Amtliche Liegenschaftskarte © Niedersächsische Vermessungs- und Katasterverwaltung 2004

Legende Änderungsbereich



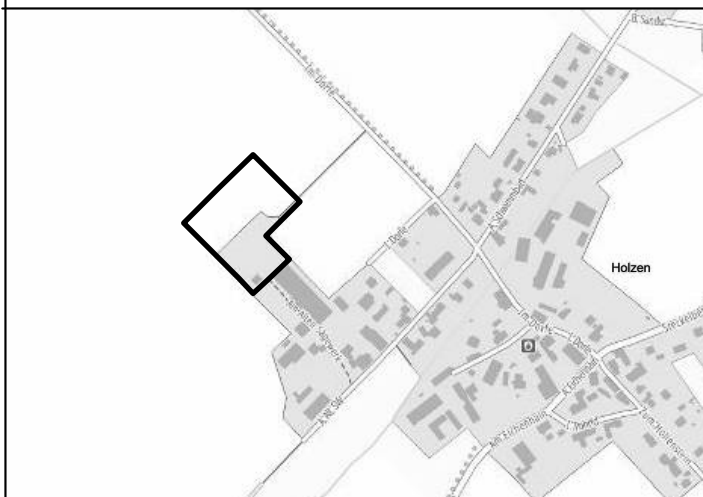
Flächen für die Landwirtschaft



Grenze des räumlichen Geltungsbereiches

Gegenüberstellungsblatt

Ausschnitt aus dem bisher rechtswirksamen Flächennutzungsplan mit Kennzeichnung des Änderungsbereiches



Übersichtsplan mit Markierung der Lage des Änderungsbereiches


Quelle: basemap Raster © GeoBasis-DE / BKG (2025) CC BY 4.0
 Maßstab 1 : 10.000 Lage des Plangebietes

Samtgemeinde Ostheide

32. Änderung des Flächennutzungsplanes der Samtgemeinde Ostheide

Gemeinde Reinstorf, OT Holzen

Vorentwurf

bearbeitet: Lamboni-Heigl / Wübbenhorst	Datum: 09.12.2025	M 1 : 5.000 
gezeichnet: Lamboni-Heigl	Planformat: A4	

BÜRO MEHRING

Inh. Dipl.-Ing. Silke Wübbenhorst
 Stadtkoppel 34 · 21337 Lüneburg

Tel.: 04131 400 488-0 · mehring@splanung.de
 www.stadt-und-landschaftsplanung.de

STADT + LANDSCHAFTSPLANUNG

